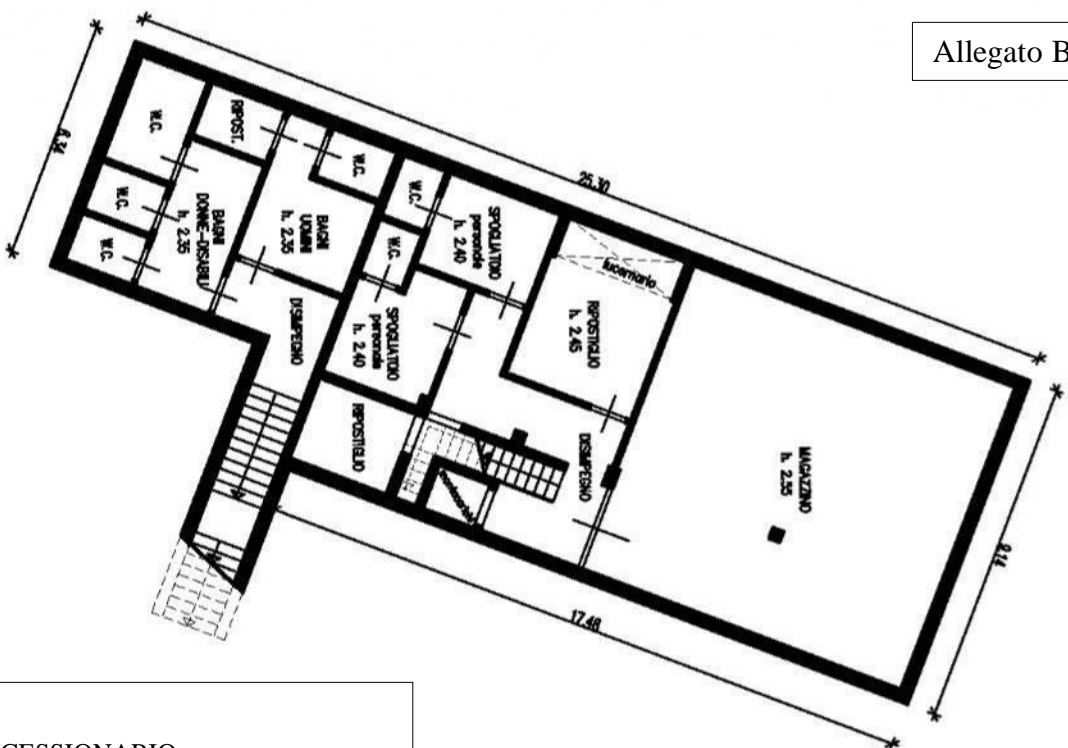
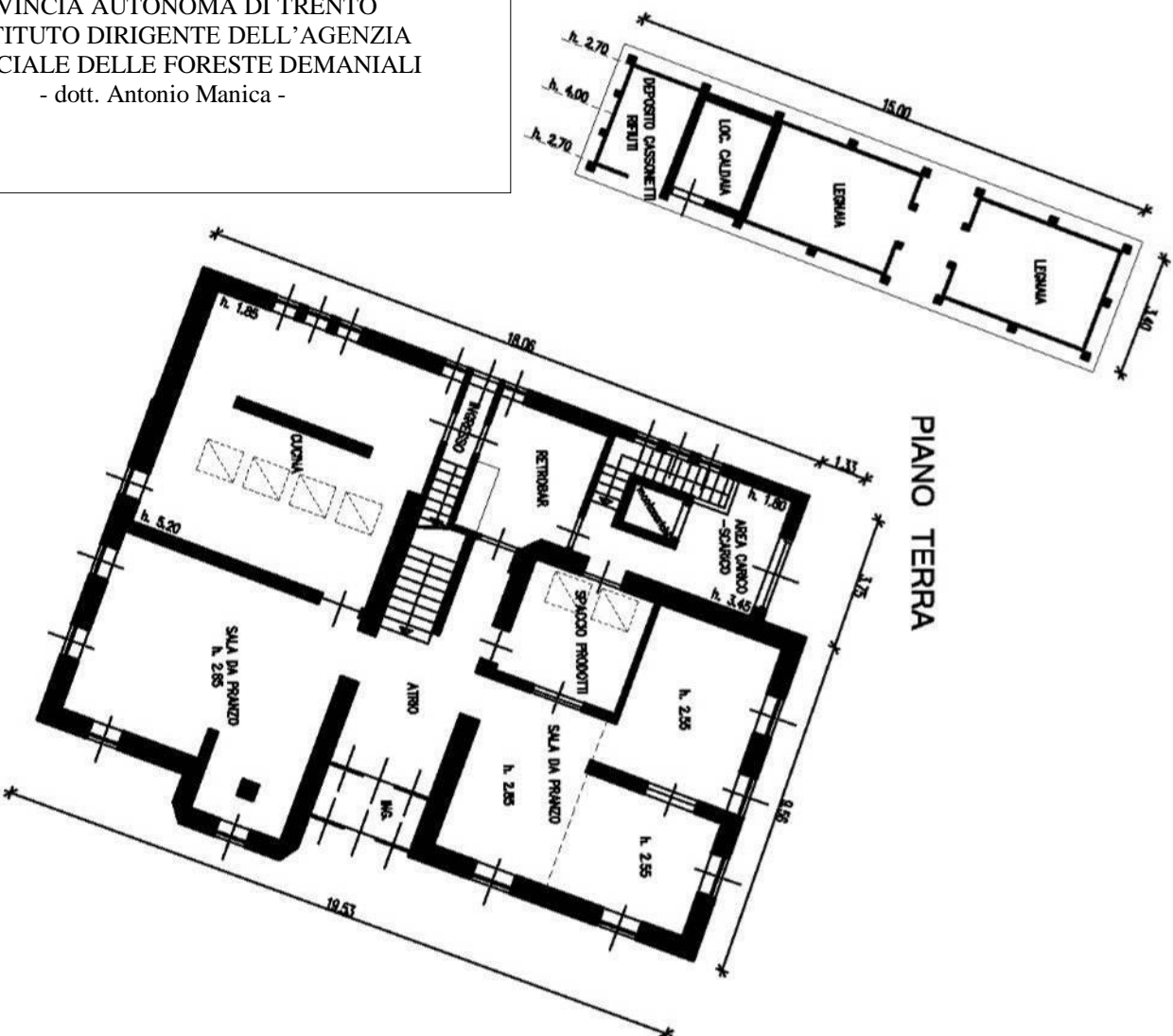


## Allegato B

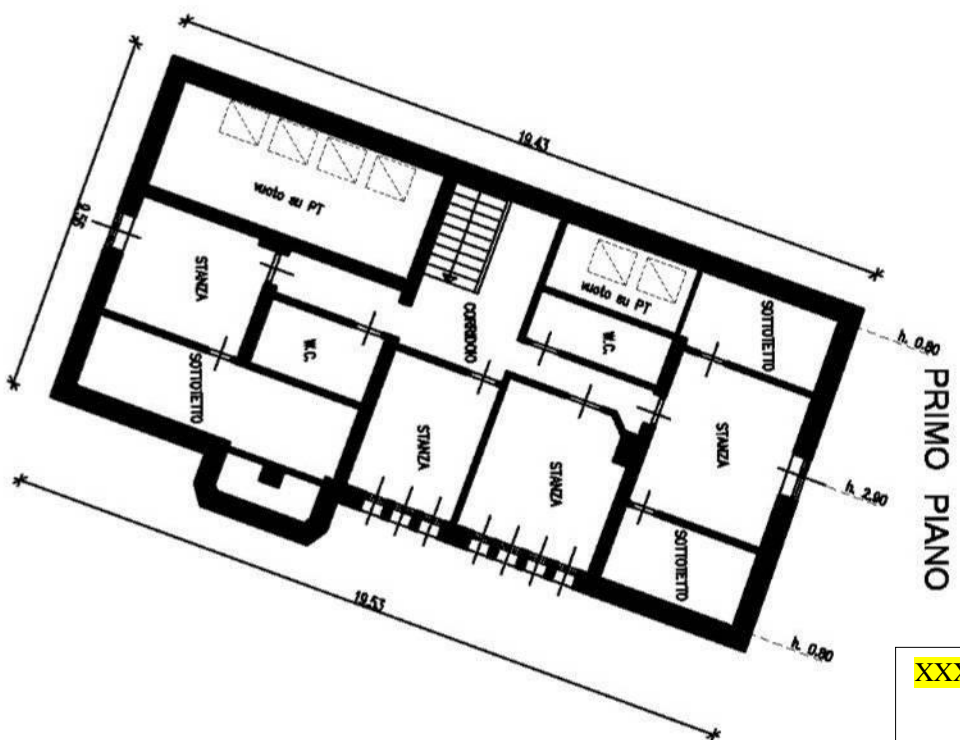
PIANO INTERRATO



## PIANO TERRA



## PRIMO PIANO



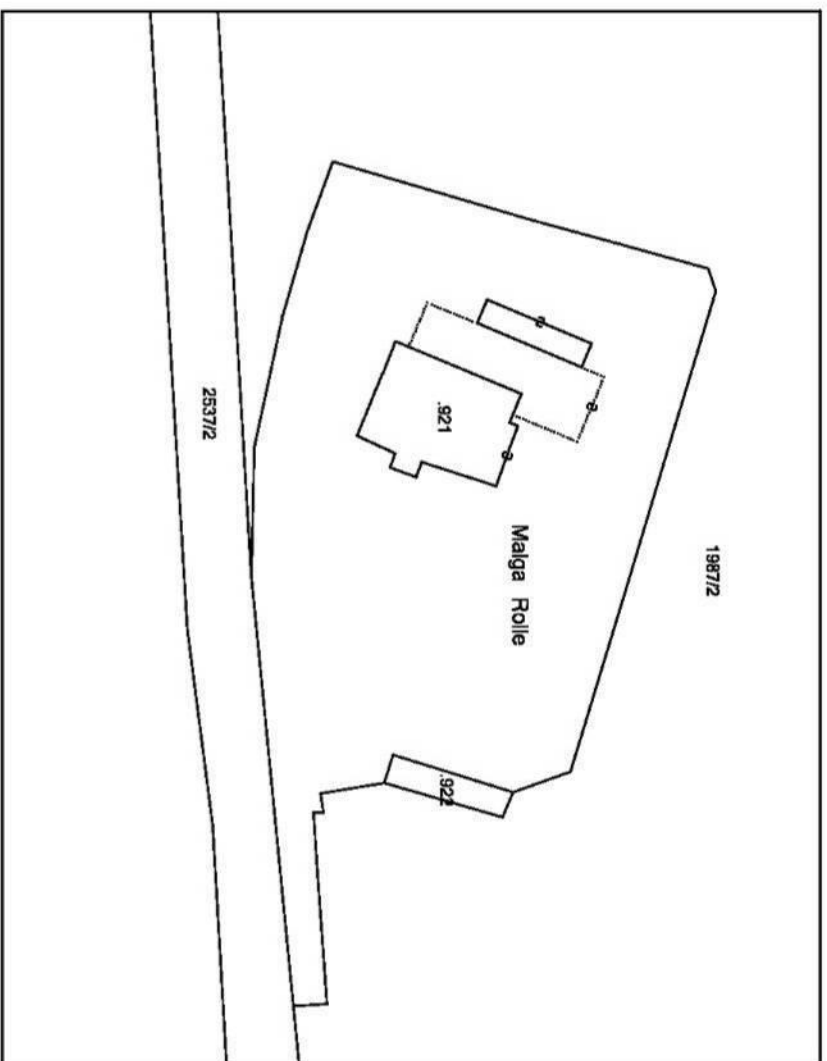
## IL CONCESSIONARIO

XXXXXXXXXX,

Trento,

L'AMMINISTRAZIONE CONCEDENTE  
PROVINCIA AUTONOMA DI TRENTO  
IL SOSTITUTO DIRIGENTE DELL'AGENZIA  
PROVINCIALE DELLE FORESTE DEMANIALI  
- dott. Antonio Manica -

ESTRATTO MAPPA  
1:1000



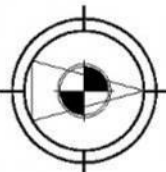
Rilevato in conformità allo stato reale

Data 04/11/2010

**Timbro e firma (\*)**

(\*non dovuta per invio telematico)

**orientamento**



SCALA 1:200

Indicare le principali misure esterne

Compilato da geom. Fabio Iellici

Iscritto all' ordine geometri

\_\_\_\_\_ N. 2036

Mod. Am (Fabbriati)